



**ФЕДЕРАЛЬНАЯ СЛУЖБА ПО ВЕТЕРИНАРНОМУ И ФИТОСАНИТАРНОМУ НАДЗОРУ
(РОССЕЛЬХОЗНАДЗОР)**

Территориальное Управление по Республике Мордовия и Пензенской области

(наименование территориального управления)

**АКТ
административного обследования объекта земельных отношений**

№ 36-14-2016

"12" декабря 2016г. Пензенская область, р.п. Башмаково, ул. Башмаковская, 20
(место составления акта административного обследования
объекта земельных отношений)

"12" декабря 2016 года

государственным инспектором отдела государственного земельного надзора
по Пензенской области Калашниковым Владимиром Ивановичем
(должность, фамилия, имя, отчество должностного лица, составившего акт
административного обследования объекта земельных отношений)

проведено административное обследование объекта земельных отношений:
земельного участка сельскохозяйственного назначения с кадастровым номером
58:01:0260701:27, общей площадью 8,0 га. Местоположение объекта: установлено
относительно ориентира юго-восточнее р.п. Башмаково,

(кадастровый номер, адрес, описание местоположения и иное описание объекта земельных
отношений или нескольких объектов земельных отношений)

Административное обследование объекта земельных отношений проведено
путем
изучения публичной кадастровой карты «Росреестра», сведений информационного ресурса Федеральной
службы государственной регистрации, кадастра и картографии, визуального осмотра земельного участка.
(описание действий, произведенных в рамках административного обследования
объекта земельных отношений)

В результате административного обследования объекта земельных
отношений установлено:

На земельном участке сельскохозяйственного назначения с кадастровым номером 58:01:0260701:27,
правообладателем которого является гражданин Денисов Юрий Алексеевич, проживающий по адресу:
Пензенская область, р.п. Башмаково, ул. Шендяпина, д.9, выявлены признаки нарушения земельного
законодательства РФ. На всей площади земельного участка отсутствуют признаки обработки почвы и
возделывания с/х культур. На части указанного земельного участка площадью около 0,5 га,
непосредственно на плодородном слое почвы, организовано складирование металлического лома –
стальных труб с остатками смеси нефтепродуктов. Нарушены требования подпунктов 2, 3 пункта 2 статьи 13
«Земельного кодекса РФ», абзаца первого пункта 2 статьи 51 Федерального закона № 7-ФЗ от 10.01.2002 г.
«Об охране окружающей среды». Ответственность за нарушение данных требований предусмотрена частью
2 ст.8.7 и частью 2 ст.8.8 КоАП РФ.

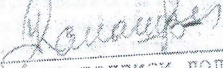
(указываются обстоятельства, выявленные при проведении административного обследования
объекта земельных отношений, признаки нарушения требований земельного законодательства
Российской Федерации, за которые законодательством Российской Федерации предусмотрена
административная и иная ответственность (при наличии), а также, нарушенные нормы
законодательства Российской Федерации.)



024475

Дополнительная информация

(заполняется при необходимости)

В соответствии с подпунктом 2 пункта 6 статьи 71.1 Земельного кодекса Российской Федерации выявление по итогам проведения административного обследования объекта земельных отношений признаков нарушений требований законодательства Российской Федерации, за которые законодательством Российской Федерации предусмотрена административная и иная ответственность, является основанием для проведения внеплановой проверки соблюдения органами государственной власти, органами местного самоуправления, юридическими лицами, индивидуальными предпринимателями, гражданами в отношении объектов земельных отношений требований законодательства Российской Федерации.


В.И. Калашников
(подпись и расшифровка подписи должностного лица, проводившего административное обследование объекта земельных отношений)


Утверждаю

(должность, подпись и расшифровка подписи должностного лица, наделенного полномочиями по утверждению акта административного обследования объекта земельных отношений)